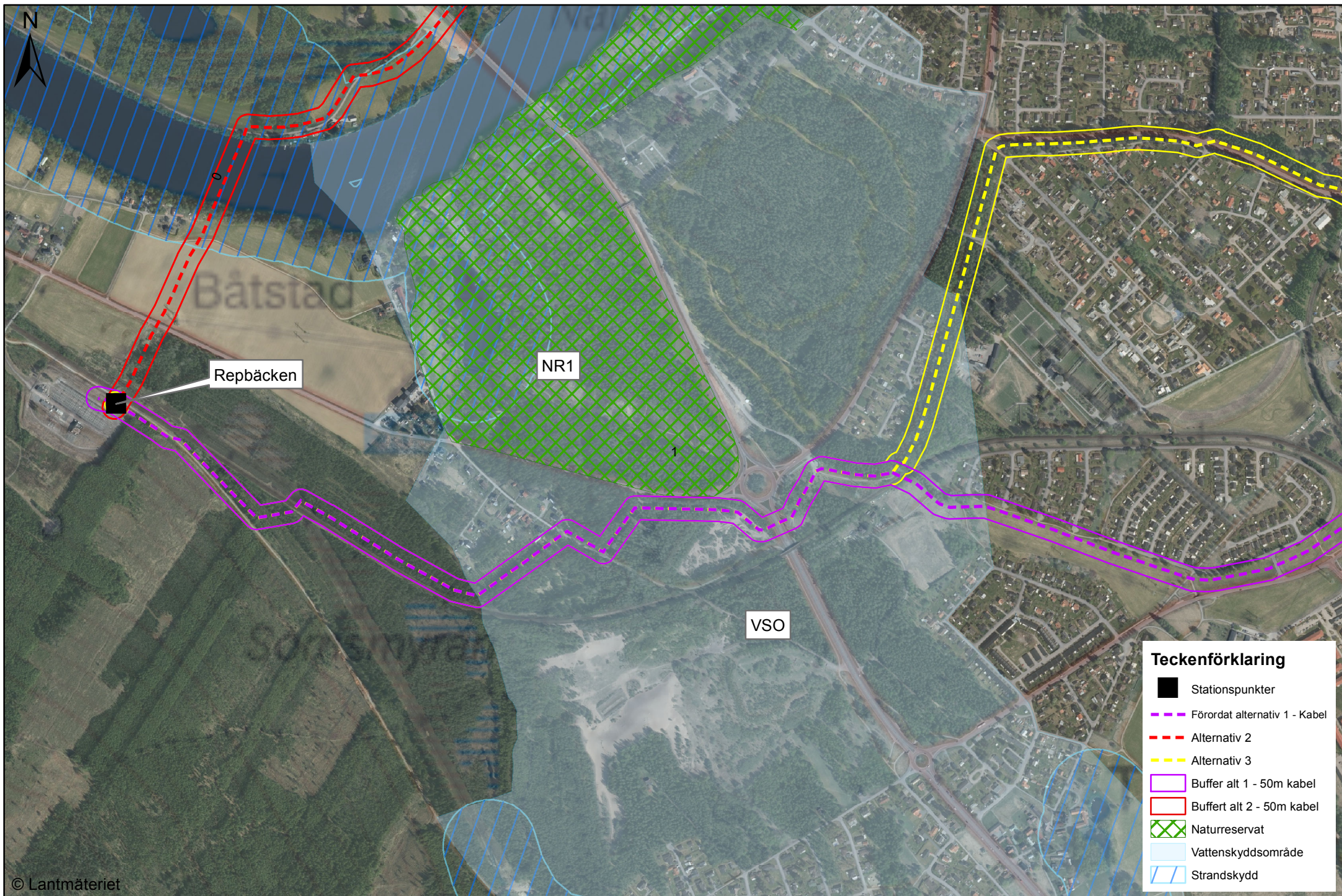


© Lantmäteriet

0 250 500 1 000 1 500 Meters

SWEREF 99 TM, Format: A4. Skala: 1:20 000



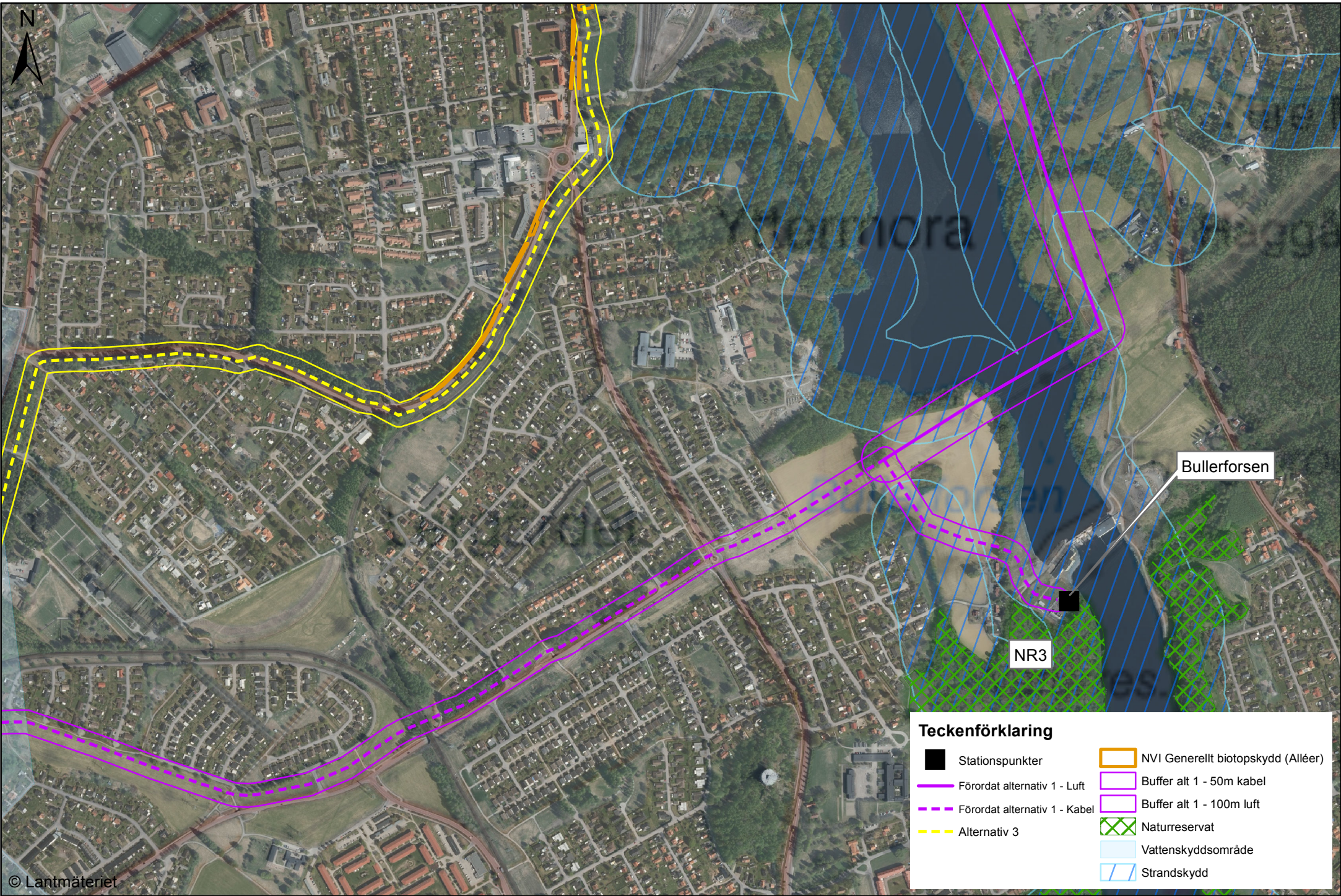
© Lantmäteriet

0 250 500 1 000 1 500 Meters

SWEREF 99 TM, Format: A4. Skala: 1:10 000

Teckenförklaring	
	Stationspunkter
	Förordat alternativ 1 - Kabel
	Alternativ 2
	Alternativ 3
	Buffer alt 1 - 50m kabel
	Buffert alt 2 - 50m kabel
	Naturresevat
	Vattenskyddsområde
	Strandskydd















Bullerforsen

NR3

Teckenförklaring

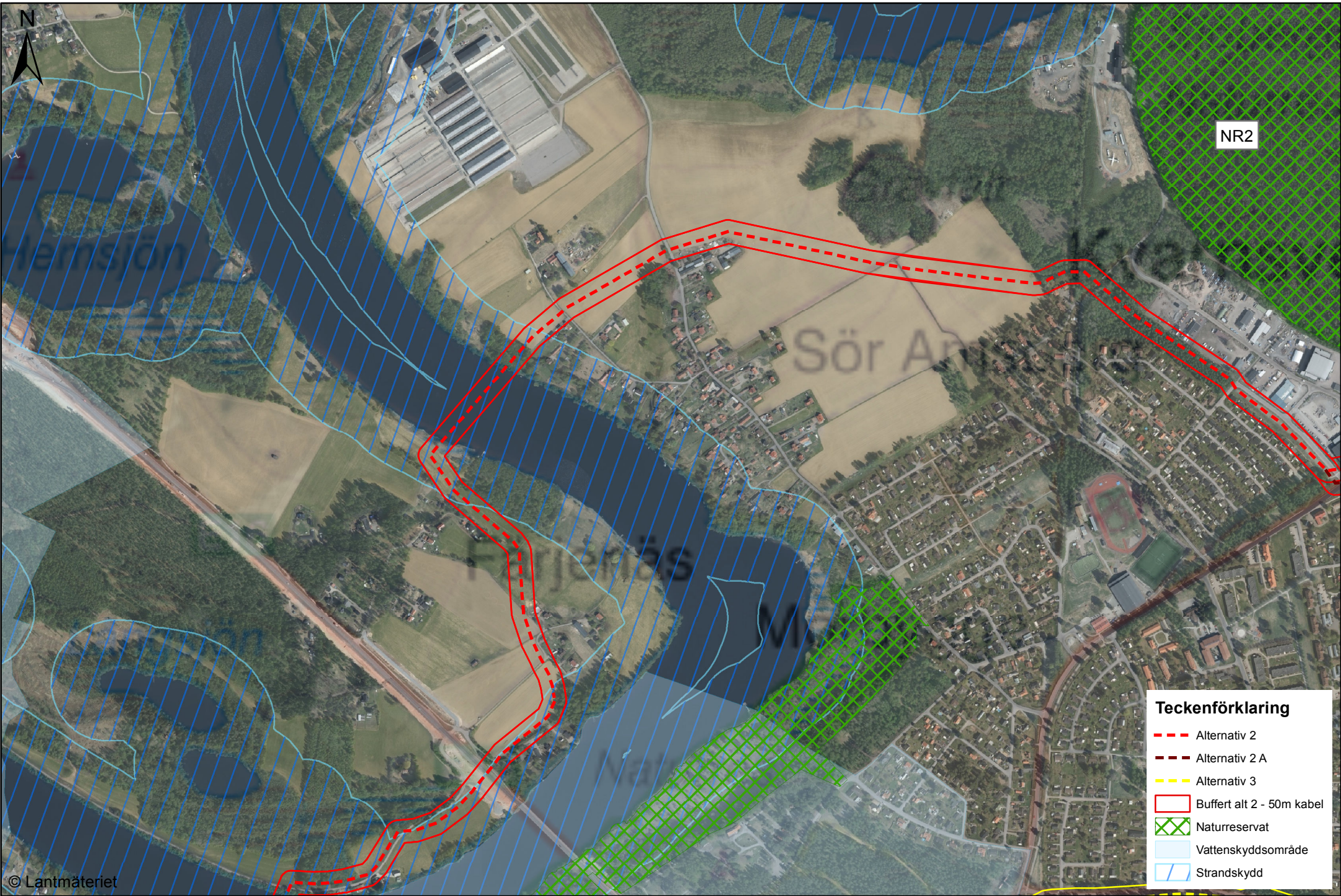
	Stationspunkter		NVI Generellt biotopskydd (Alléer)
	Förordat alternativ 1 - Luft		Buffer alt 1 - 50m kabel
	Förordat alternativ 1 - Kabel		Buffer alt 1 - 100m luft
	Alternativ 3		Naturreservat
			Vattenskyddsområde
			Strandskydd

© Lantmäteriet



SWEREF 99 TM, Format: A4. Skala: 1:10 000





NR2

Teckenförklaring

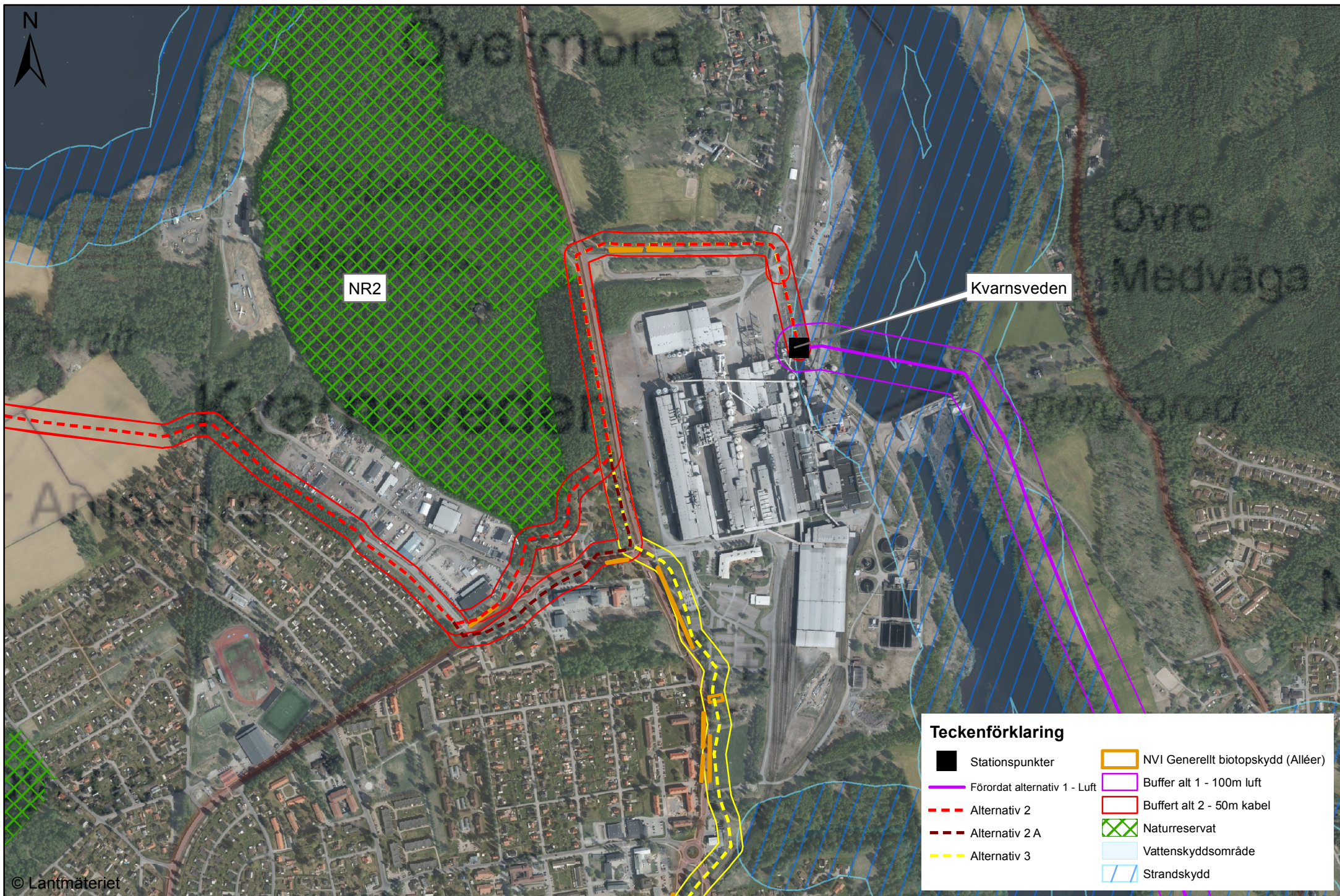
- - - Alternativ 2
- - - Alternativ 2 A
- - - Alternativ 3
- Buffert alt 2 - 50m kabel
- Naturreservat
- Vattenskyddsområde
- Strandskydd

© Lantmäteriet

0 250 500 1 000 1 500 Meters

SWEREF 99 TM, Format: A4. Skala: 1:10 000
















NR2

Kvarnsveden

Teckenförklaring

- | | | | |
|---|------------------------------|---|------------------------------------|
|  | Stationspunkter |  | NVI Generellt biotopskydd (Alléer) |
|  | Förordat alternativ 1 - Luft |  | Buffer alt 1 - 100m luft |
|  | Alternativ 2 |  | Buffert alt 2 - 50m kabel |
|  | Alternativ 2 A |  | Naturreservat |
|  | Alternativ 3 |  | Vattenskyddsområde |
| | |  | Strandskydd |

© Lantmäteriet

0 250 500 1 000 1 500 Meters

SWEREF 99 TM, Format: A4. Skala: 1:10 000

