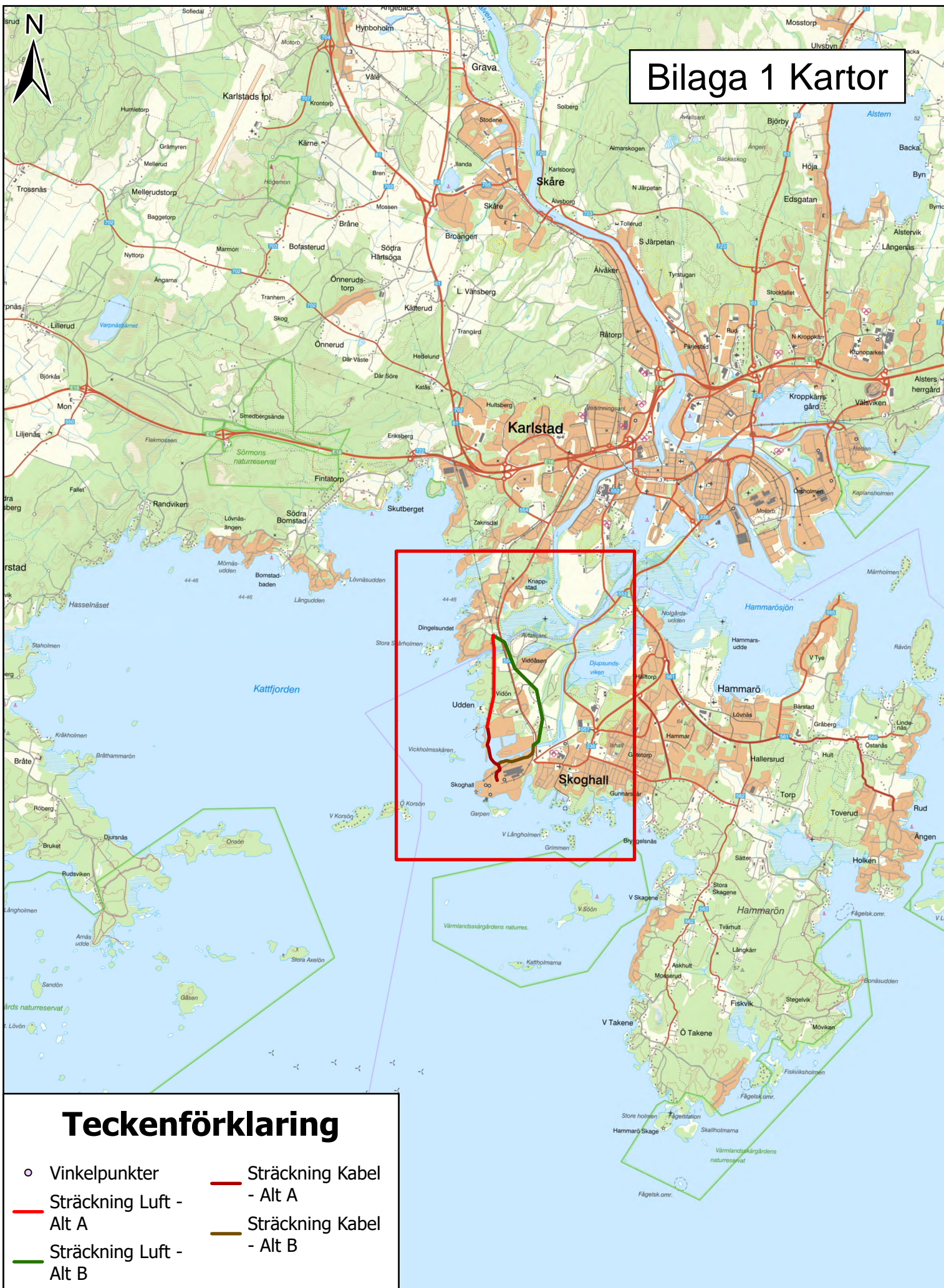


Bilaga 1 Kartor

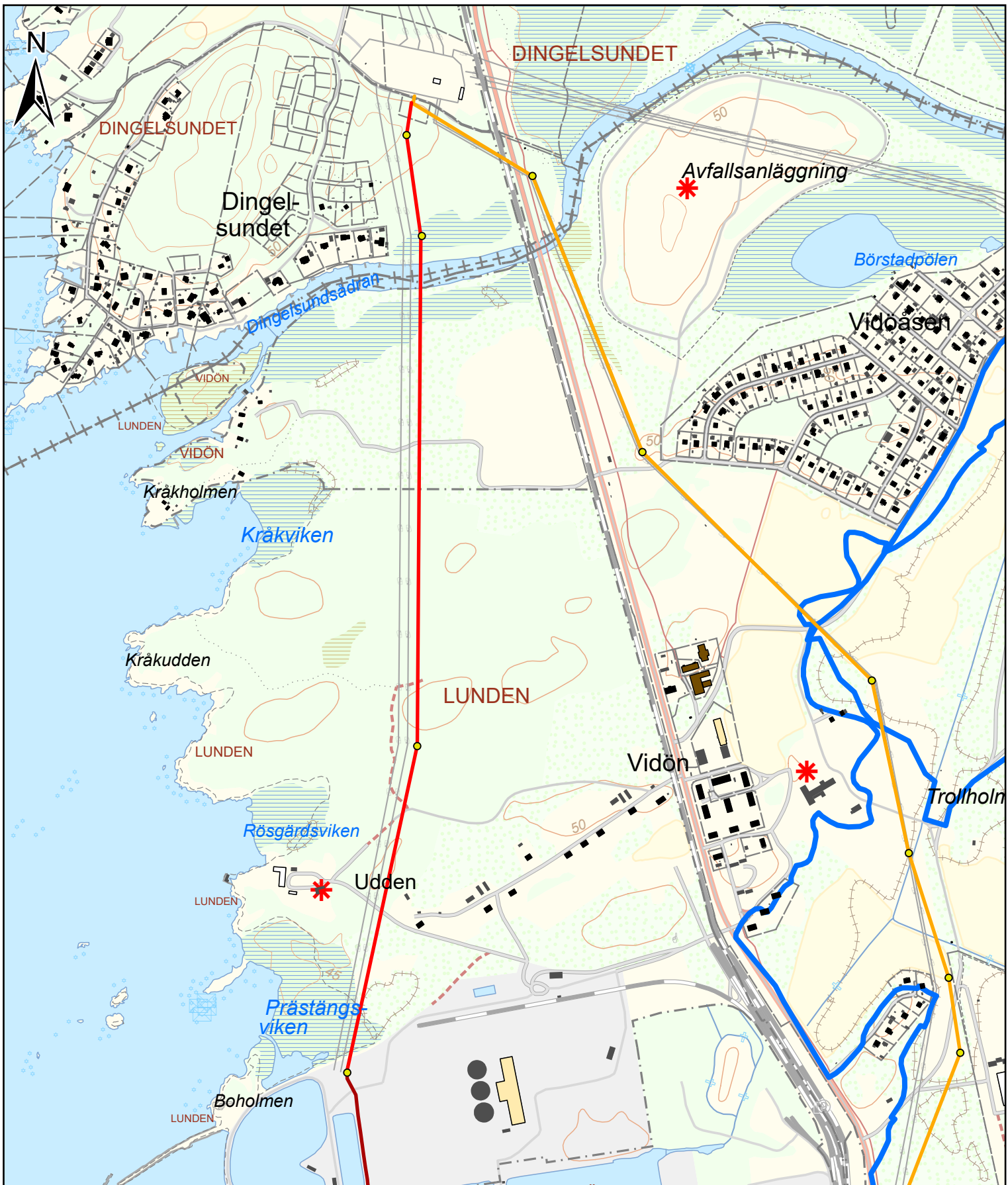


0 1 2 4 km

Skala: 1:100 000, SWEREF 99 TM, RH 2000

© Lantmäteriet






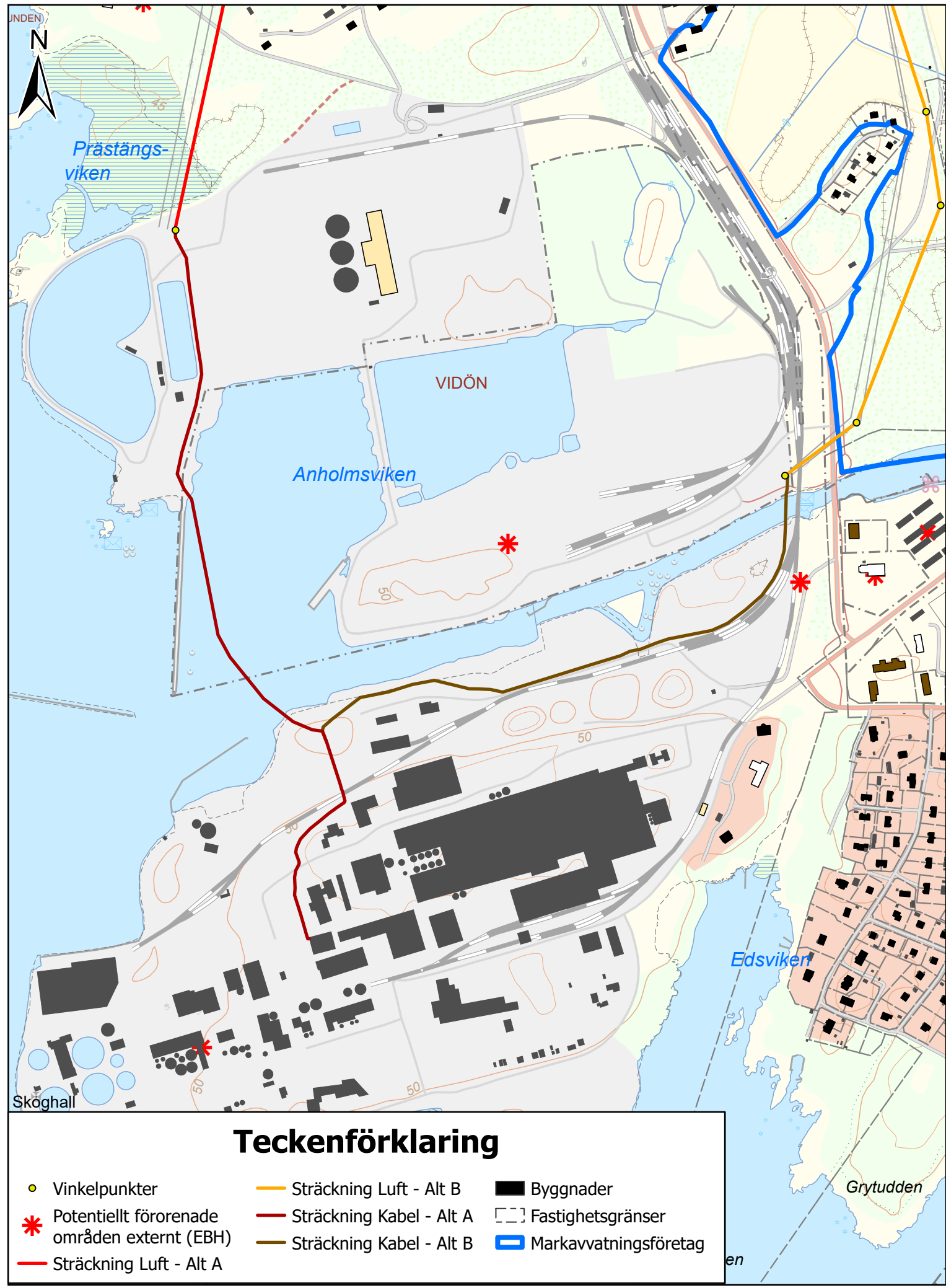
Teckenförklaring

- | | | |
|--|--------------------------|------------------------|
| Vinkelpunkter | Sträckning Luft - Alt B | Byggnader |
| Potentiellt förorenade områden externt (EBH) | Sträckning Kabel - Alt A | Fastighetsgränser |
| Sträckning Luft - Alt A | Sträckning Kabel - Alt B | Markavvattningsföretag |

0 150 300 600 m

Skala: 1:10 000, SWEREF 99 TM, RH 2000

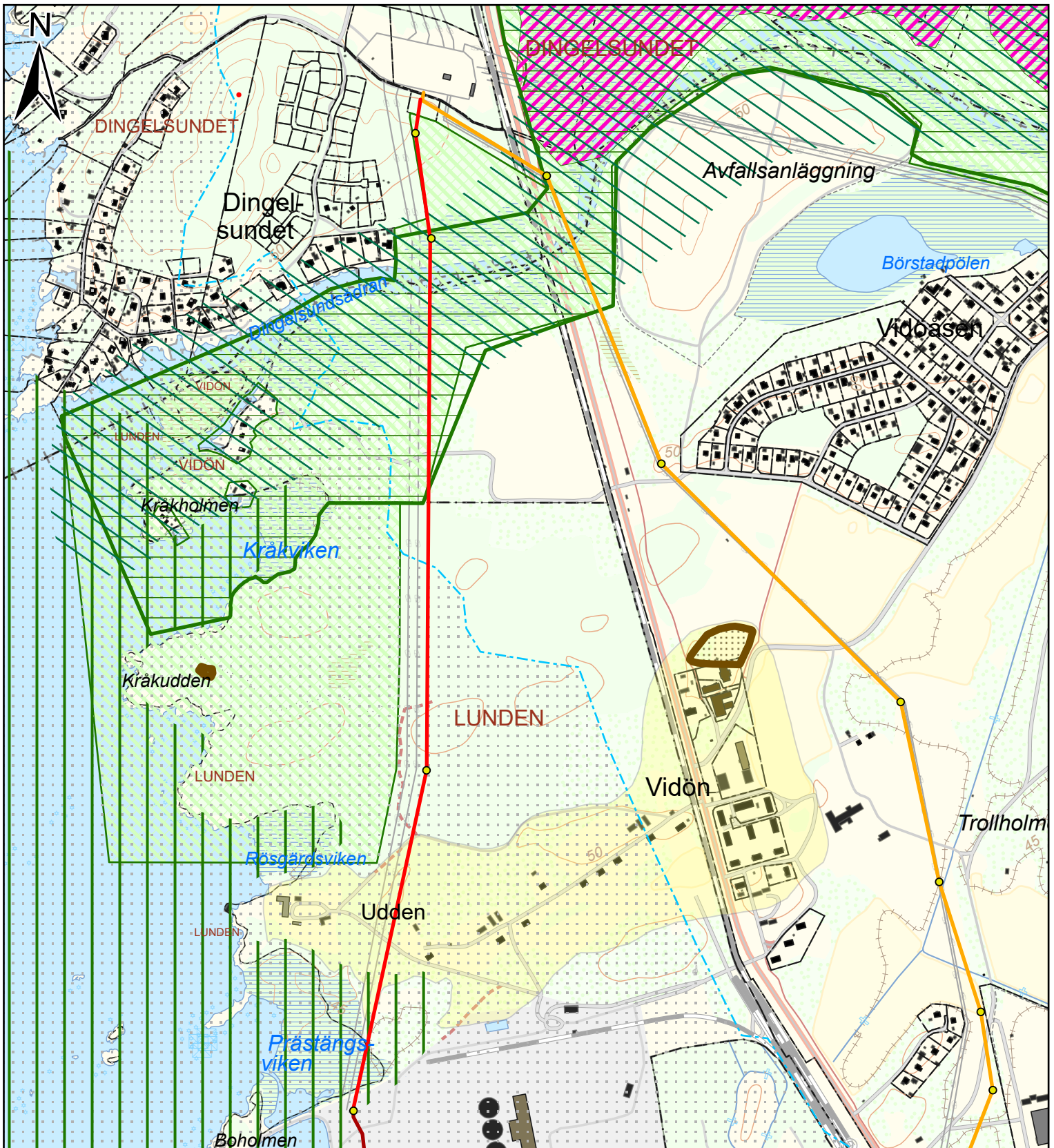
© Lantmäteriet



Skala: 1:7 500, SWEREF 99 TM, RH 2000

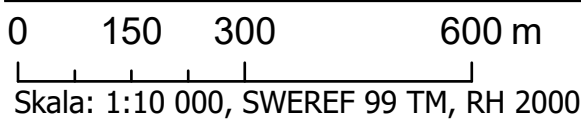
© Lantmäteriet





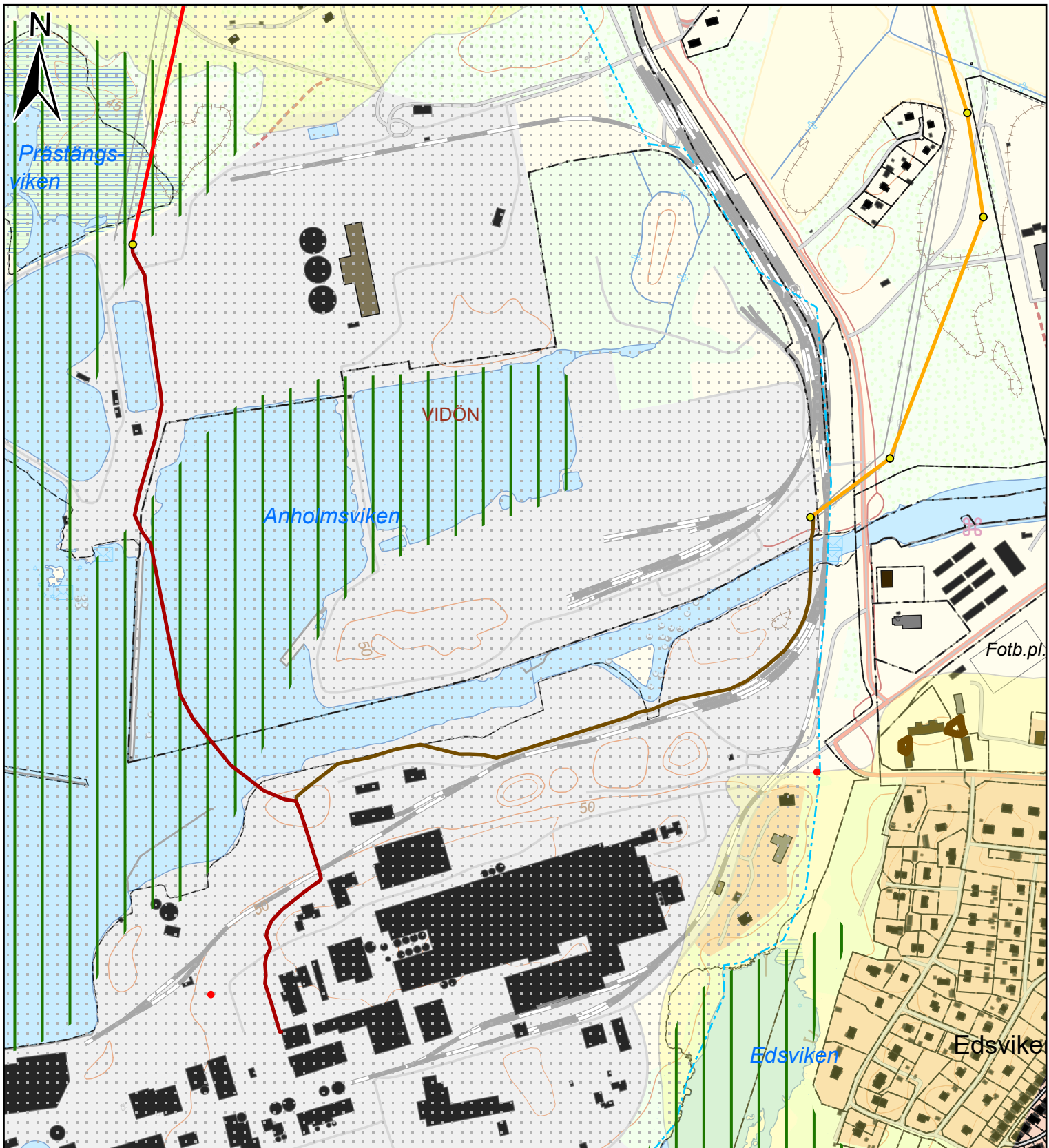
Teckenförklaring

- Vinkelpunkter
- Sträckning Luft - Alt A
- Sträckning Luft - Alt B
- Sträckning Kabel - Alt A
- Sträckning Kabel - Alt B
- - - Fastighetsgränser
- ⊞ Vattenskyddsomr.
- ▨ Våtmarksinv.
- Natura 2000 Habitatdir.
- ▤ Natura 2000 Fågeldir.
- ▧ Riksintresse Friluftsliv
- ▨ Riksintresse Naturvård
- Fornlämning
- Övrig kulturhistorisk lämning
- ▭ Forn- och kulturlämning
- ▭ Forn- och kulturlämning
- ▭ Kulturmiljöprogramet, "Ditt Värmland"
- ▭ Pågående naturreservatbildning



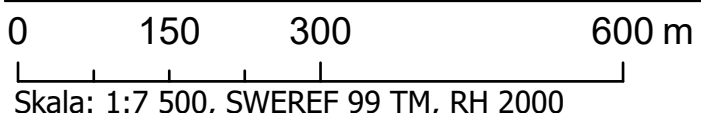
© Lantmäteriet





Teckenförklaring

- | | | |
|----------------------------|---------------------------|---|
| ● Vinkelpunkter | ▨ Våtmarksinv. | ● Övrig kulturhistorisk lämning |
| — Sträckning Luft - Alt A | □ Natura 2000 Habitatdir. | — Forn- och kulturlämning |
| — Sträckning Luft - Alt B | ▨ Natura 2000 Fågeldir. | — Forn- och kulturlämning |
| — Sträckning Kabel - Alt A | Riksintresse Friluftsliv | □ Kulturmiljöprogramet, "Ditt Värmland" |
| — Sträckning Kabel - Alt B | — Riksintresse Naturvård | □ Pågående naturreservatbildning |
| □ Fastighetsgränser | ● Fornlämning | |
| □ Vattenskyddsomr. | | |



© Lantmäteriet